


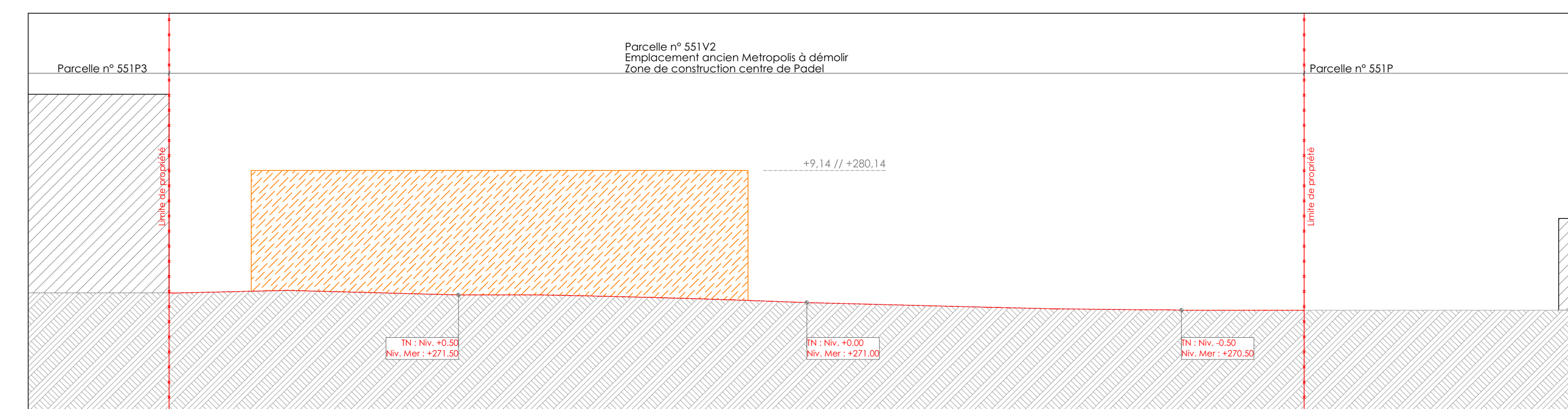
Coupe de profil - SE  
Ech. 1:250



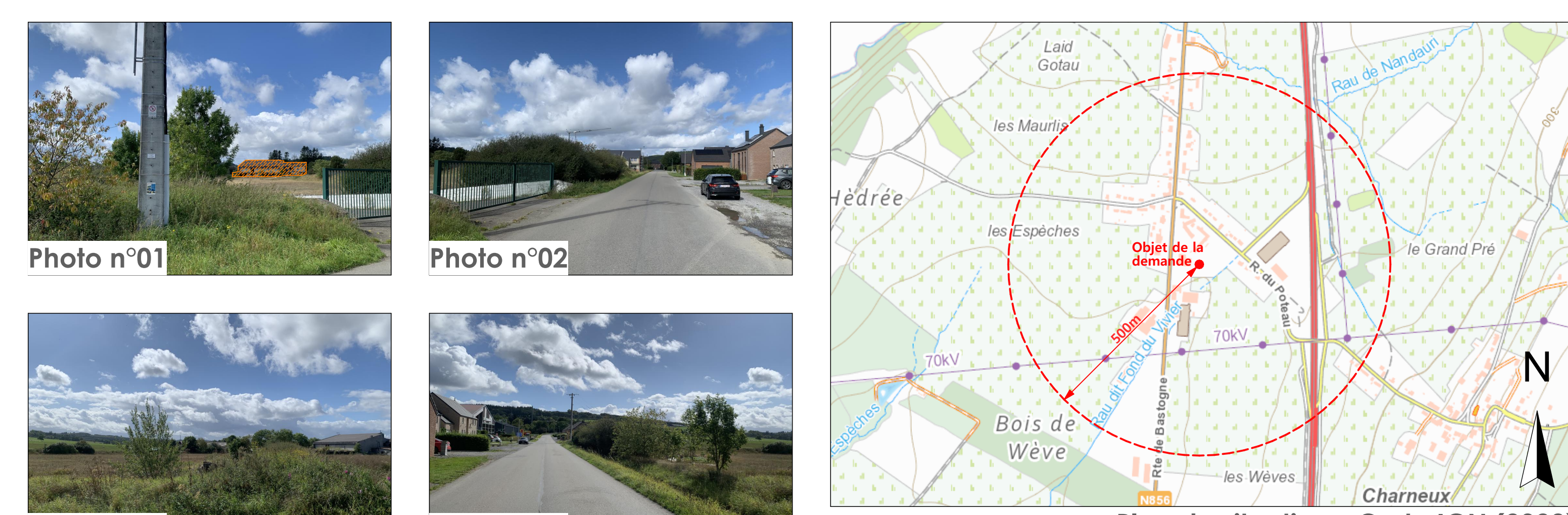
Coupe de profil - SE  
Ech. 1:250



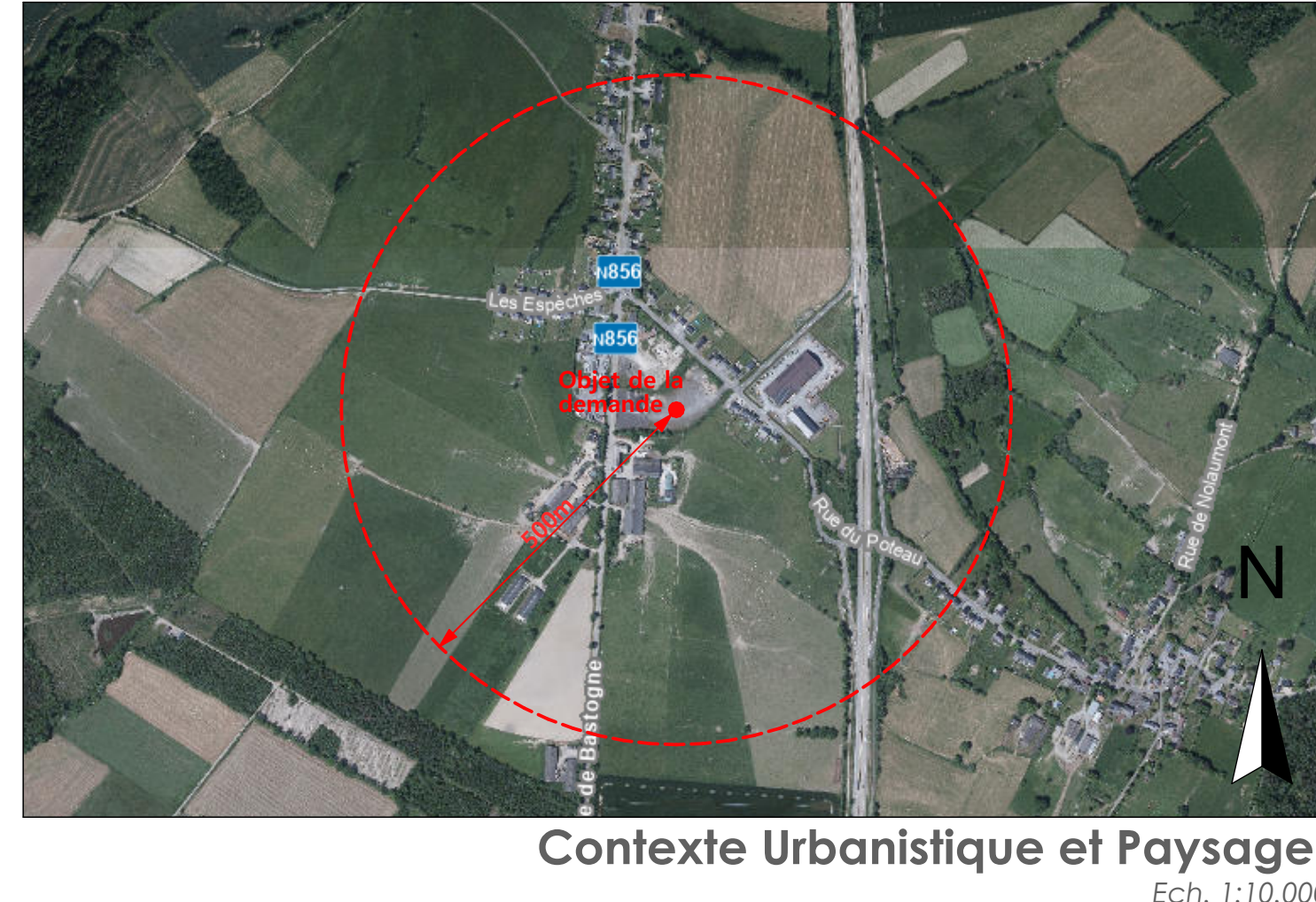
Plan d'implantation - SE  
Ech. 1:250



Coupe de profil - SE  
Ech. 1:250



Plan de situation - Carte IGN (2022)  
Ech. 1:10,000



Contexte Urbanistique et Paysager  
Ech. 1:10,000

**Démolition d'un bâtiment existant, construction d'un centre de padel et construction de 20 logements.**

**CHANTIER :** Rue du Poteau & Route de Bastogne 6950 Nassogne, Belgique  
6<sup>e</sup> Div. - Sect. A N° 551M3, 551V2, 551W2

**PROVINCE :** Luxembourg  
**COMMUNE :** Nassogne

**MAITRE D'OUVRAGE :** PLANET PADEL SRL  
Voie du Belvédère 2 4100 Seraing, Belgique  
+32 (0)477 91 16 68  
maxime@diederickx.be  
Vu et approuvé par le maître d'ouvrage

**ARCHITECTE :** Atelier FTA représenté par M. Fabrice Torbol  
Rue de la Verrière 158 4100 Seraing, Belgique  
+32(0)495/286 107  
+32(0)4765 78 36  
fta@fabricetorbol.be  
Vu et approuvé par l'architecte

Les dessins et les plans restent la propriété de l'architecte. Les entrepreneurs sont tenus de vérifier les niveaux, cotes et dimensions.

CONTENU :	PAGES :	ECHELLES :
Implantation + Coupes - situation existante & Cartes annexes	1	Diverses
Implantation + Coupes - Situation projetée & Cartes annexes & Vues 3D	2	Diverses
Principe d'équipement	3	1/200
Zoom Centre de Padel - Plans & Images de synthèse	4	1/100
Zoom Centre de Padel - Coupes & Elevations	5	1/100
Zoom Centre de Padel - Elevations & Vues 3D	6	1/100
Zoom Logements - Plans, Images de synthèses & Coupes & Vues 3D	7	1/100
Zoom Centre de Padel - Coupes & Elevations	8	1/100

INDICES :	DATES :	MODIFICATIONS :
A	17-03-26	Permis d'urbanisme

17/03/2026 VERIFIE PAR : Fabrice Torbol  
DESSINE PAR : Bryan Minique REF DOSSIER : 25\_04 IND: A